


















LEGENDE

RSV

-  regionaal stedelijk gebied
-  kleinstedelijk gebied
-  economisch knooppunt buiten stedelijk gebied en buiten economisch netwerk
-  hoofdweg
-  op -en afrit
-  primaire weg type II
-  hoofdspoorweg met hoofdstation
-  glastuinbouw
-  kanaal

RSPA

-  hoofddorp
-  woonkern
-  secundaire weg II
-  secundaire weg III
-  structurerende beekvallei
-  natuuraandachtsgebied
-  natuurverbinding
-  ecologisch waardevol gebied

januari 2006
 Projectvw.: Bart Antheunis
 3047-krt-093A.cdr
 schaal: geen schaal

bron: RSV, RSPA en eigen verwerking



STRUCTUURPLAN RIJKEVORSEL Kaart 2: Planningscontext - Hogere structuurplannen